



โครงการตีเส้นจราจร และเครื่องหมายจราจรบนผิวทาง

พื้นที่ไม่น้อยกว่า 500 ตารางเมตร บริเวณภายในเขตเทศบาลตำบลบ้านใหม่
อำเภอเมืองนครราชสีมา จังหวัดนครราชสีมา ประจำปีงบประมาณ พ.ศ.2562

สายทาง

- 1 ซู้อสายทาง ถนนชุมชนตรีบ้านหนองหอย ถึง ซอยวัชรปาณ
- 1 ซู้อสายทาง บ้านมะขามเต่า
- 1 ซู้อสายทาง บ้านยางน้อยหัวสีบ

ระยะทางรวม 2.025 กิโลเมตร

สำนักงานเทศบาลตำบลบ้านใหม่

ตำบลบ้านใหม่ อำเภอเมืองนครราชสีมา จังหวัดนครราชสีมา

สารบัญแบบ

แผ่นที่	รายการ	หมายเหตุ
1	ไปรษณีย์	
2	แผนที่โดยสังเขป-รายละเอียด-สารบัญแบบ	
3	ผังบริเวณก่อสร้างที่ได้ในสัญญาฯ	
4	รายการประกอบแบบ และรายการต่างๆ	
5	ผังแสดงตำแหน่งเส้นทางคนข้ามถนน (ทางม้าลาย)	
6	แปลนขยายทางข้าม(ทางม้าลาย)	
7	ถนนชุมชนที่รับน้ำหนักของหอย ถึง ซอยวัดรปถน	
8	แปลนถนน STA.0+000 ถึง STA.0+350	
9	แปลนถนน STA.0+350 ถึง STA.0+675	
10	แปลนถนน STA.0+675 ถึง STA.1+000	
11	แปลนถนน STA.1+000 ถึง STA.1+325	
12	แปลนถนน STA.1+325 ถึง STA.1+510	
13	ถนนบ้านมะขามเต่า	
14	แปลนถนน STA.0+000 ถึง STA.0+350	
15	แปลนถนน STA.0+350 ถึง STA.0+980	
16	ถนนบ้านยางน้อยหัวสี่	
17	แปลนถนน STA.0+000 ถึง STA.0+135	

แบบมาตรฐานที่ใช้ประกอบแบบ

ลำดับที่	รายการแบบ	แบบเลขที่
1	ปกแบบมาตรฐานงานทาง สำหรับ ๒ข.กม.ทางหลวง	
2	เครื่องหมายจราจรบนผิวทาง (สีแดงจราจร)	ทค-3-110 (1)
3	เครื่องหมายจราจรบนผิวทาง (ประเภทข้อความ)	ทค-3-110 (3)
4	เครื่องหมายจราจรบนผิวทาง (สีถาวรบนผิวทางก่อสร้าง)	ทค-3-110 (4)
5	คณะกรรมการดำเนินการจัดทำแบบมาตรฐาน	



ประเทศไทยสำนักงานใหญ่
 ถนนติ่งสมภารราชรังสรรค์ กรุงเทพมหานคร
 www.thailandtransport.go.th
 Tel : 044-28278316
 Fax : 044-282782
 กบข.จ.จ.

โครงการ :
 ติ่งสมภารราชรังสรรค์
 เครื่องหมายจราจรบนผิวทาง

สำรวจ :
 (นายสุวิทย์ ศรีพนม)
 วิศวกรจราจร

เขียนแบบ :
 (นายภาณุ กฤษณะวงษ์)
 วิศวกรจราจร

ตรวจ :
 (นายณัฐสิทธิ์ หงษ์เมือง)
 วิศวกรจราจร

ตรวจ :
 (นายสุวิทย์ ศรีพนม)
 วิศวกรจราจร

ตรวจสอบ :
 (นายสุวิทย์ ศรีพนม)
 วิศวกรจราจร

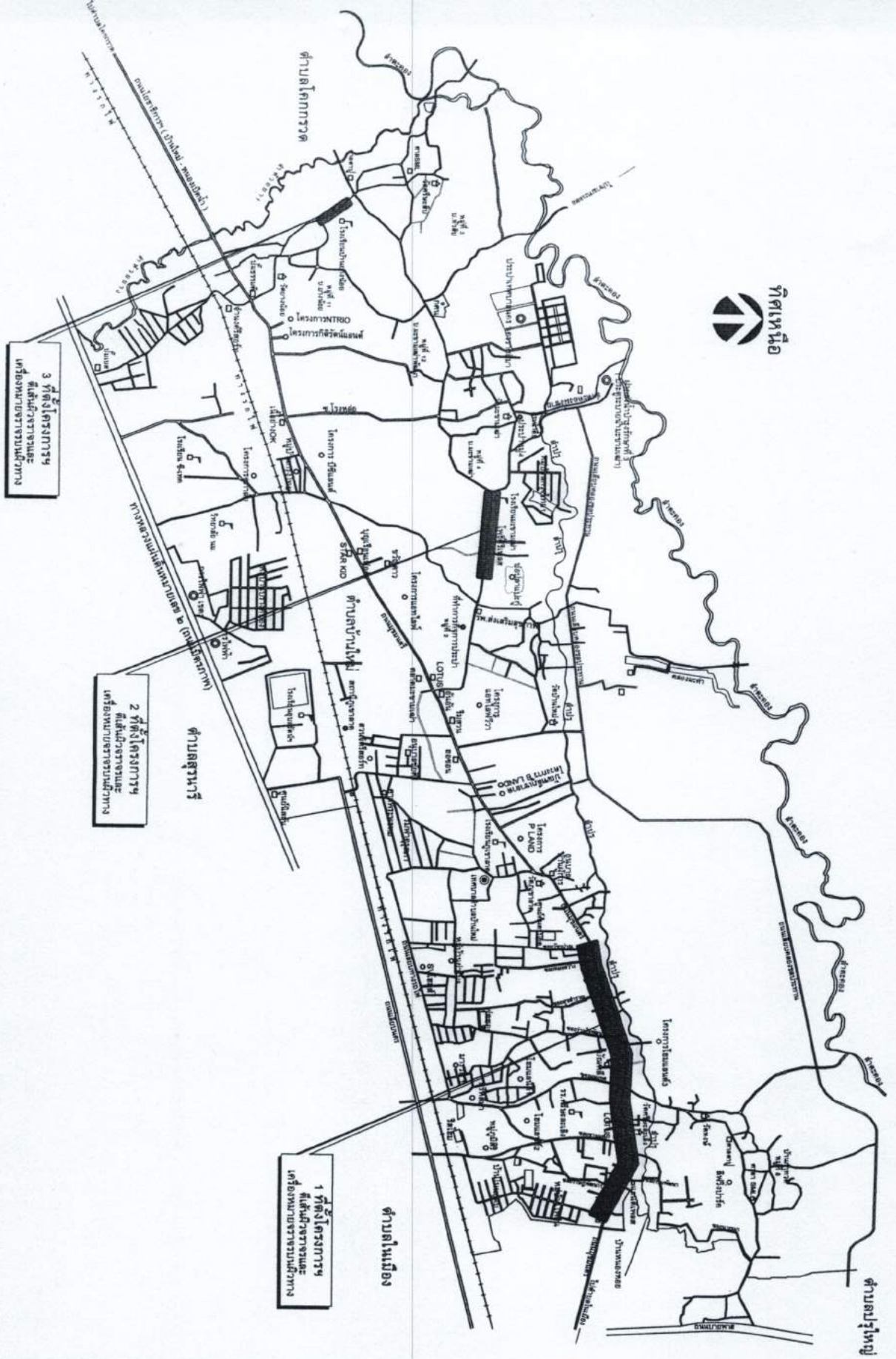
อนุมัติ :
 (นายสุวิทย์ ศรีพนม)
 วิศวกรจราจร

สถานที่ :
 บริเวณถนนชุมชนติ่งสมภารราชรังสรรค์
 เขตติ่งสมภารราชรังสรรค์ 7 กิโลเมตร
 ริมถนนสาย ๓๑๖ ตำบลติ่งสมภารราชรังสรรค์
 อำเภอเมืองราชบุรี จังหวัดราชบุรี ๗๖๐๐๐
 ๓๑๖๐๐๐
 ๓๑๖๐๐๐
 ๓๑๖๐๐๐
 ๓๑๖๐๐๐

แบบเลขที่ : / 2562

มาตรฐาน : NOT TO SCALE

แผ่นที่ :



แผนที่สังเขปแสดงที่ตั้งโครงการ



เลขาธิการสถาบันกษัตริย์
 ถนนรัชดาภิเษก กรุงเทพฯ 10400
 www.thaiembodental.go.th
 Tel : 044-282-753/16
 Fax : 044-282-752
 88191

โครงการ :
สถาบันศึกษาระยะ
เครื่องขยายเสียงชนิดต่าง

สำรวจ :
 (นายอนุช คุ้มหมื่น)
 ศึกษาระยะ

เขียนแบบ :
 (นายภัทร กฤษณะ)
 ศึกษาระยะ

9779 :
 (นายณัฐพล คุ้มหมื่น)
 ศึกษาระยะ

9778 :
 (นายธีรวิทย์ คุ้มหมื่น)
 ศึกษาระยะ

9777 :
 (นายสุรพงศ์ คุ้มหมื่น)
 ศึกษาระยะ

เขียนจบ :
 (นายธีรวิทย์ คุ้มหมื่น)
 ศึกษาระยะ

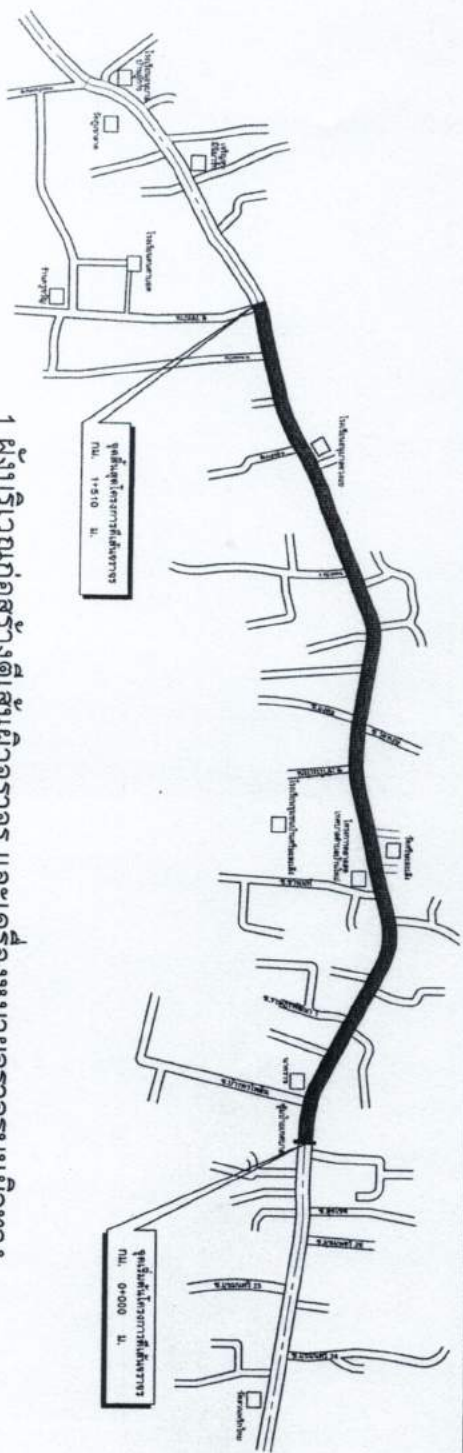
อนุมัติ :
 (นายธีรวิทย์ คุ้มหมื่น)
 ศึกษาระยะ

สัญญา :
 บริษัท กษัตริย์
 ศึกษาระยะ จำกัด
 100 ถนนรัชดาภิเษก กรุงเทพฯ 10400
 โทร : 044-282-753/16
 โทรสาร : 044-282-752

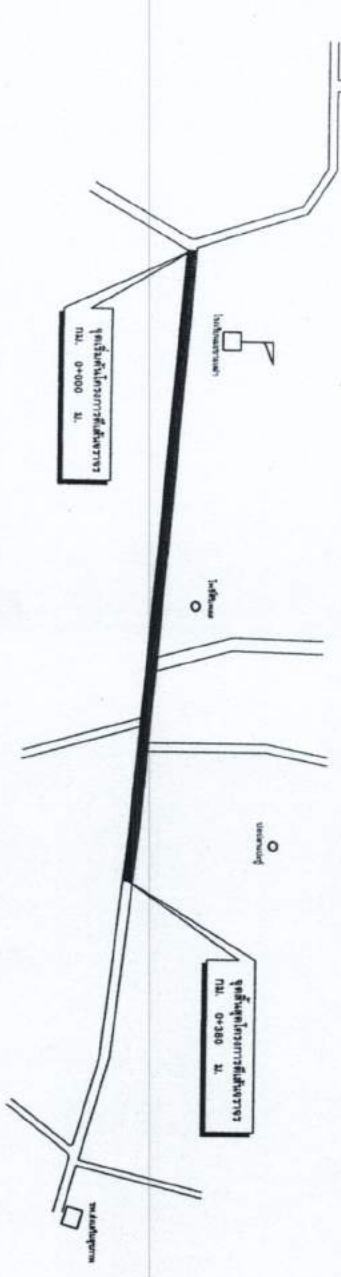
แบบที่ :
 1/2562

มาตราส่วน :
 NOT TO SCALE

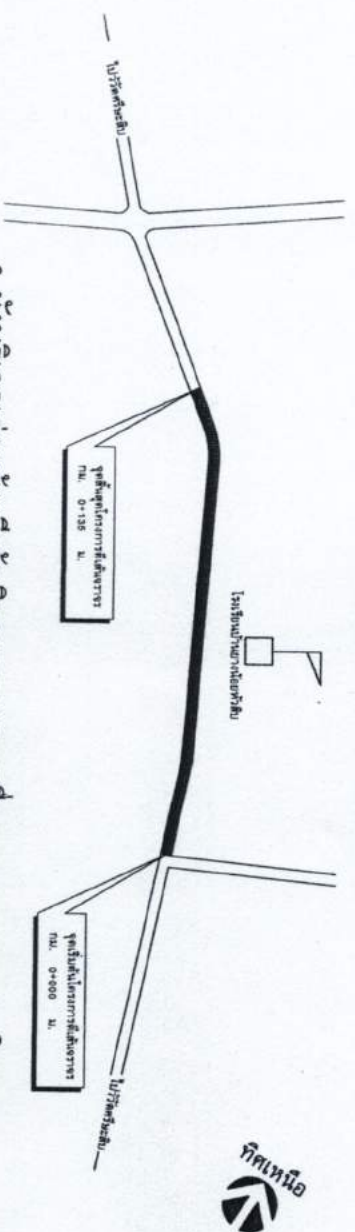
วันที่ :



1 ผังบริเวณก่อสร้างเส้นผิวจราจร และเครื่องหมายจราจรบนผิวทาง
บ้านหนองหอย ถึง ซอยวชิรพลาณ



2 ผังบริเวณก่อสร้างเส้นผิวจราจร และเครื่องหมายจราจรบนผิวทาง
โรงเรียนบ้านมะขามเต่า



3 ผังบริเวณก่อสร้างเส้นผิวจราจร และเครื่องหมายจราจรบนผิวทาง
โรงเรียนบ้านยางน้อยหัวสีบ



เทศบาลตำบลบ้านหนองหอย
 ๕ ซอยพัฒนาราษฎร์ ตำบลบ้านหนองหอย
 www.Tambonbanhoi.go.th
 Tel : 044-282-783/16
 Fax : 044-282-782
 ๒๖๑๑๖

โครงการ :
**ตีเส้นผิวจราจรและ
 เครื่องหมายจราจรบนผิวทาง**

สำรวจ :
 (นายพจนน ศรีพนม)
 วิศวกรโยธา

เขียนแบบ :
 (นายภาณุ กฤษดาจาม)
 วิศวกรโยธา

ตรวจ :
 (นายสุวิทย์ ทองสุข)
 วิศวกรโยธา

ตรวจ :
 (นายสุริยง นพคุณนิม)
 วิศวกรโยธา

ตรวจ :
 (นายบรรพต บุญศรีธรรม)
 วิศวกรโยธา

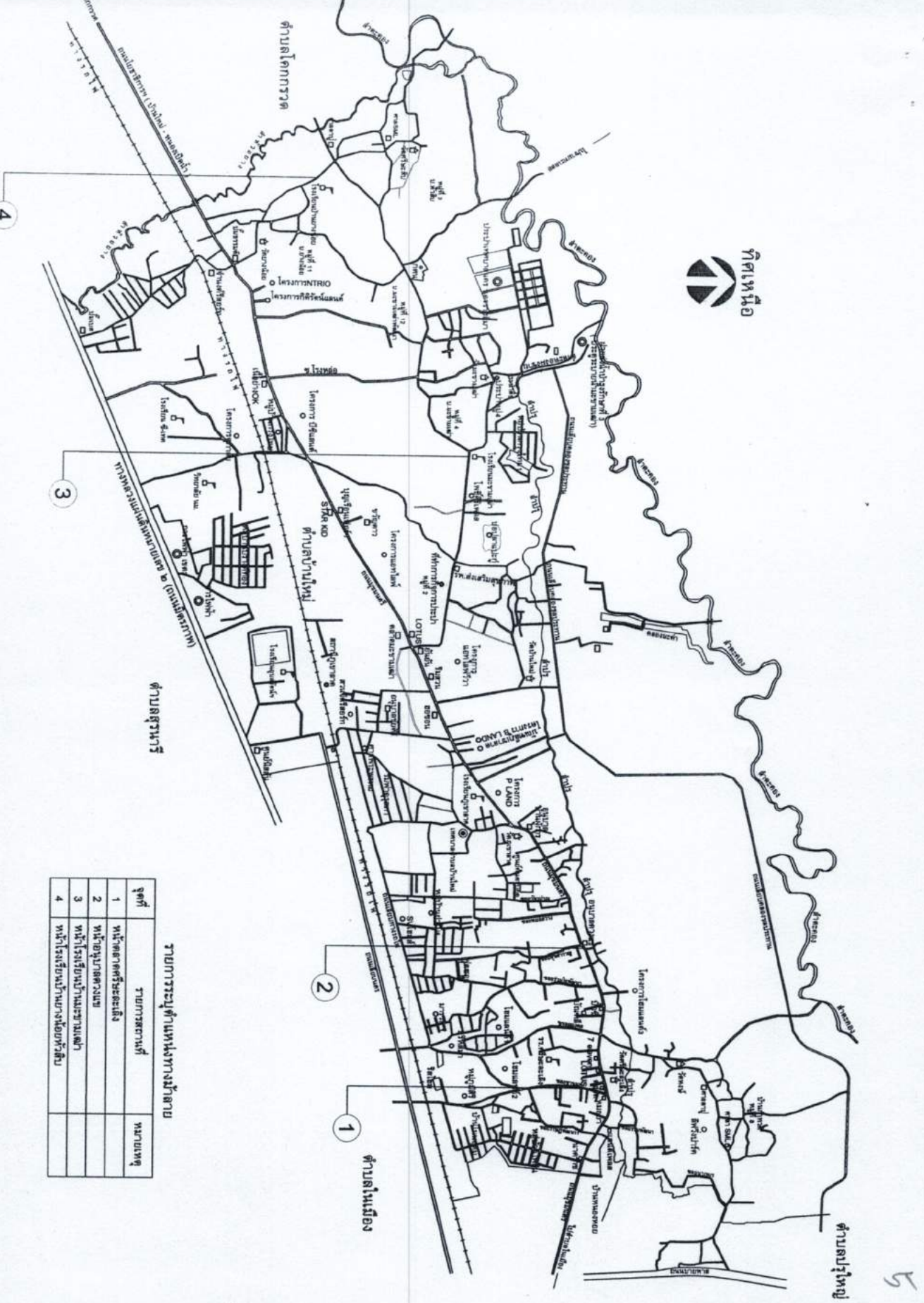
เห็นชอบ :
 (นายพิทักษ์ ภิระการพันธ์)
 วิศวกรโยธา

อนุมัติ :
 (นายพักรัตน์ ภิระการพันธ์)
 วิศวกรโยธา

สถานที่ :
 บริเวณถนนพัฒนาราษฎร์จากจุดกึ่งกลางถนน
 ตำบลบ้านหนองหอย หมู่ที่ ๕ ตำบล
 บ้านหนองหอย อำเภอเมือง จังหวัดชลบุรี
 บริเวณบ้านยางน้อย หมู่ที่ ๕
 ตำบลบ้านยางน้อย อำเภอเมือง จังหวัดชลบุรี
 ตำบลบ้านสีบ อำเภอเมือง จังหวัดชลบุรี

แสดงแบบ :
**ผังบริเวณก่อสร้าง
 ตีเส้นผิวจราจร และเครื่อง
 หมายจราจรบนผิวทาง**

แบบเลขที่ : / 2662
 มาตรฐาน :
 NOT TO SCALE
 หน้าที่ :



ท่าอากาศยานดอนเมือง

ท่าอากาศยานสุวรรณภูมิ

ท่าอากาศยานกรุงเทพ

จุดที่	รายการสถานที่	หมายเหตุ
1	พื้นที่อาคารประกอบ	
2	พื้นที่ท่าอากาศยาน	
3	พื้นที่บริเวณท่าอากาศยาน	
4	พื้นที่บริเวณท่าอากาศยาน	

ผังแสดงตำแหน่งเส้นทางคมนาคม (ทางน้ำตาย)



ท่าอากาศยานกรุงเทพ
 100 หมู่ 10 ถนนวิภาวดีรังสิต กรุงเทพมหานคร 10150
 www.tbacorporation.go.th
 Tel : 044-282-783/16
 Fax : 044-282-782
 1089793

ที่ตั้งสำนักงานและ
 เครื่องหมายจราจรบนผังทาง

คำขวัญ : (นายแพทย์ สุทธิพงษ์) ผู้พิทักษ์ประชาชาติ

ประธาน : (นายแพทย์ กฤษณะกร) ผู้พิทักษ์ประชาชาติ

รองประธาน : (นายแพทย์ กฤษณะกร) ผู้พิทักษ์ประชาชาติ

กรรมการ : (นายแพทย์ กฤษณะกร) ผู้พิทักษ์ประชาชาติ

กรรมการ : (นายแพทย์ กฤษณะกร) ผู้พิทักษ์ประชาชาติ

กรรมการ : (นายแพทย์ กฤษณะกร) ผู้พิทักษ์ประชาชาติ

กรรมการ : (นายแพทย์ กฤษณะกร) ผู้พิทักษ์ประชาชาติ

กรรมการ : (นายแพทย์ กฤษณะกร) ผู้พิทักษ์ประชาชาติ

กรรมการ : (นายแพทย์ กฤษณะกร) ผู้พิทักษ์ประชาชาติ

b



กรมส่งเสริมการศึกษานานาชาติ
www.thaicrossborder.go.th
Tel : 044-282-763/16
Fax : 044-282-782
กรุงเทพฯ

โครงการ :
ส่งเสริมภาษาอังกฤษ

สำรวจ :
(นายอนุชิต ศรีพนม)
ผู้อำนวยการเขต

เขียนแบบ :
(นายปภากร กฤษดาจาง)
ผู้อำนวยการเขต

ตรวจสอบ :
(นายอนุชิต ศรีพนม)
ผู้อำนวยการเขต

สำรวจ :
(นายวิรัตน์ มนตุงเฒ่า)
หัวหน้าเขตการศึกษา

สำรวจ :
(นายอุพงษ์ มุณีศรีรักษา)
ผ.น.เขตการศึกษา

เขียนแบบ :
(นายสุวิทย์ ภิรมย์)
ผู้อำนวยการเขตการศึกษา

อนุมัติ :
(นายวิรัตน์ มนตุงเฒ่า)
ผู้อำนวยการเขตการศึกษา

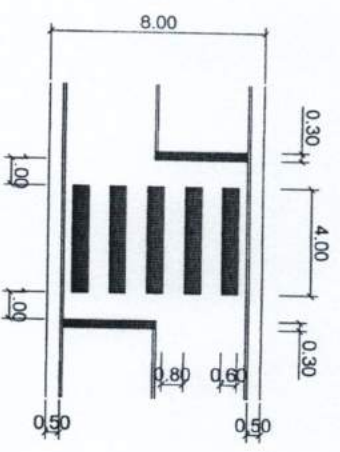
ออกพิมพ์ :
(นายวิรัตน์ มนตุงเฒ่า)
ผู้อำนวยการเขตการศึกษา

สถานที่ :
บริเวณถนนสุขุมวิท กรุงเทพมหานคร
ชั้นใต้ดิน ชั้นที่ 7
ศูนย์ราชการใหม่ 5 ชั้นใต้ดิน
บริเวณถนนสุขุมวิท พหลโยธิน
บริเวณถนนสุขุมวิท ชั้นที่ 4
อาคารใหม่ ชั้นใต้ดิน ชั้นที่ 4
อาคารใหม่ ชั้นใต้ดิน ชั้นที่ 4

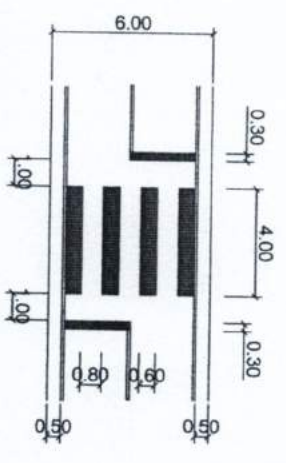
ขยายทางน้ำตาย
บริเวณทางข้าม

แบบเลขที่ / 2562

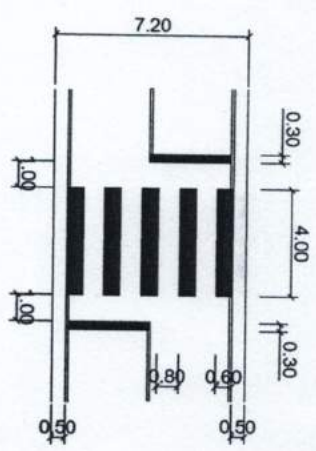
มาตรฐาน : NOT TO SCALE



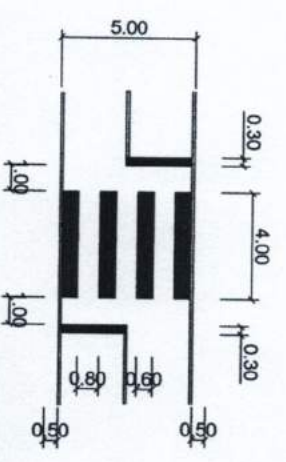
1 ทางน้ำลายหน้าตลาดศรีประละเลิง



3 ทางน้ำลายหน้าโรงเรียนบ้านมะขามเต่า

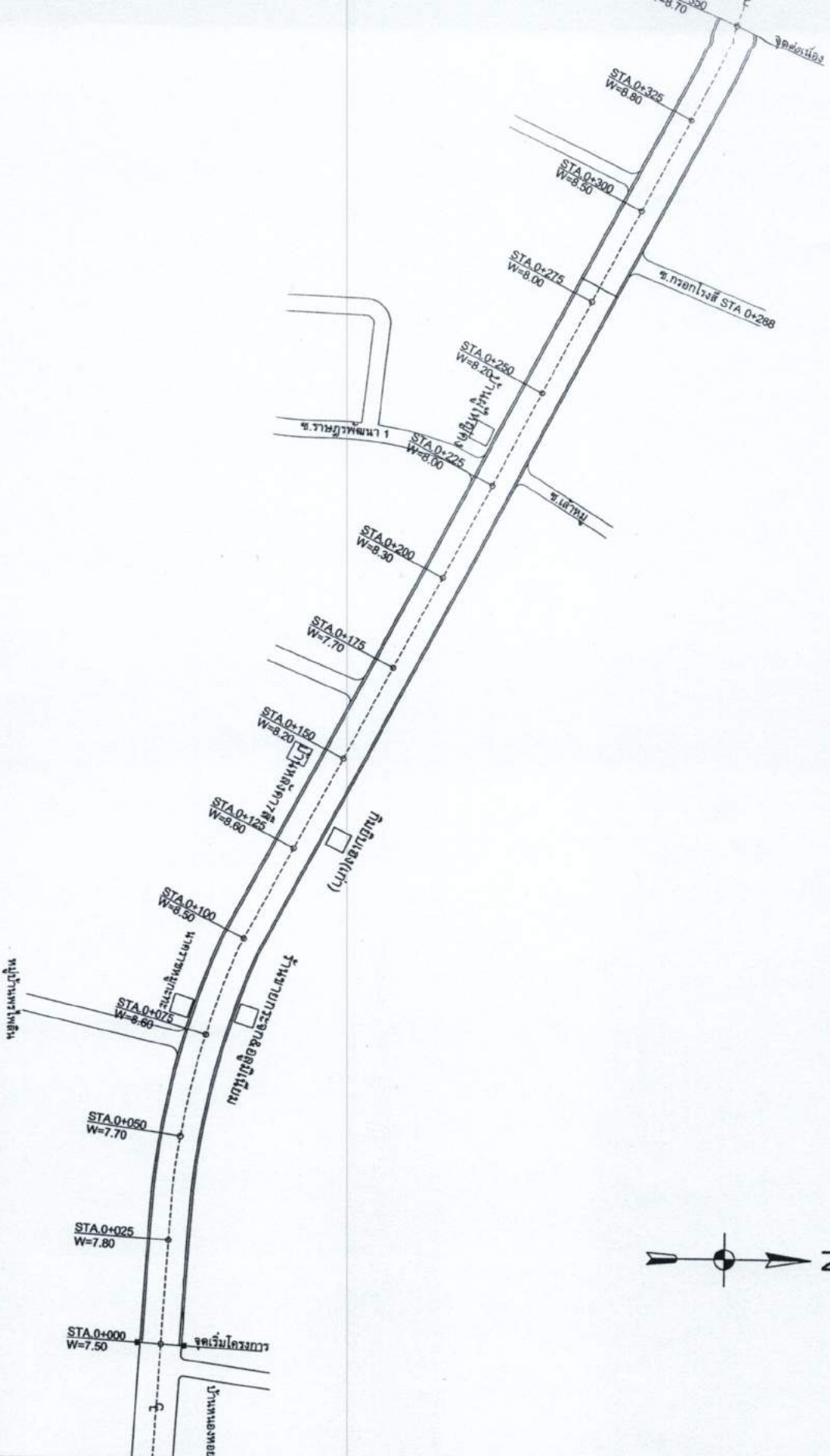


2 ทางน้ำลายหน้าอนุบาลดวงแข



4 ทางน้ำลายหน้าโรงเรียนบ้านยางน้อยหัวสีบ

แปลนถนน STA.0+000 ถึง STA.0+350



กรมการขนส่งทางบก
www.Tombong.go.th
Tel. : 044-232-783/16
Fax. : 044-232-782
80997

โครงการ :
ตีพิมพ์รายงานและ
ต่อลงหน้าบอจรายงานวิศวกรรม

วิศวกร :
(นายสมชาย ศรีทอง)
ผู้ควบคุมงาน

เขียนแบบ :
(นายภาณุ ฤกษ์งาม)
ผู้ควบคุมงาน

ตรวจสอบ :
(นายอนุชิต ชินทอง)
ผู้ควบคุมงาน

อัตรา :
(นายธีรวัชร มาตกุล)
ช่างเขียน

อัตรา :
(นายสุวิทย์ บุญศรี)
ช่างเขียน

เขียนแบบ :
(นายภาณุ ฤกษ์งาม)
ผู้ควบคุมงาน

เขียนแบบ :
(นายภาณุ ฤกษ์งาม)
ผู้ควบคุมงาน

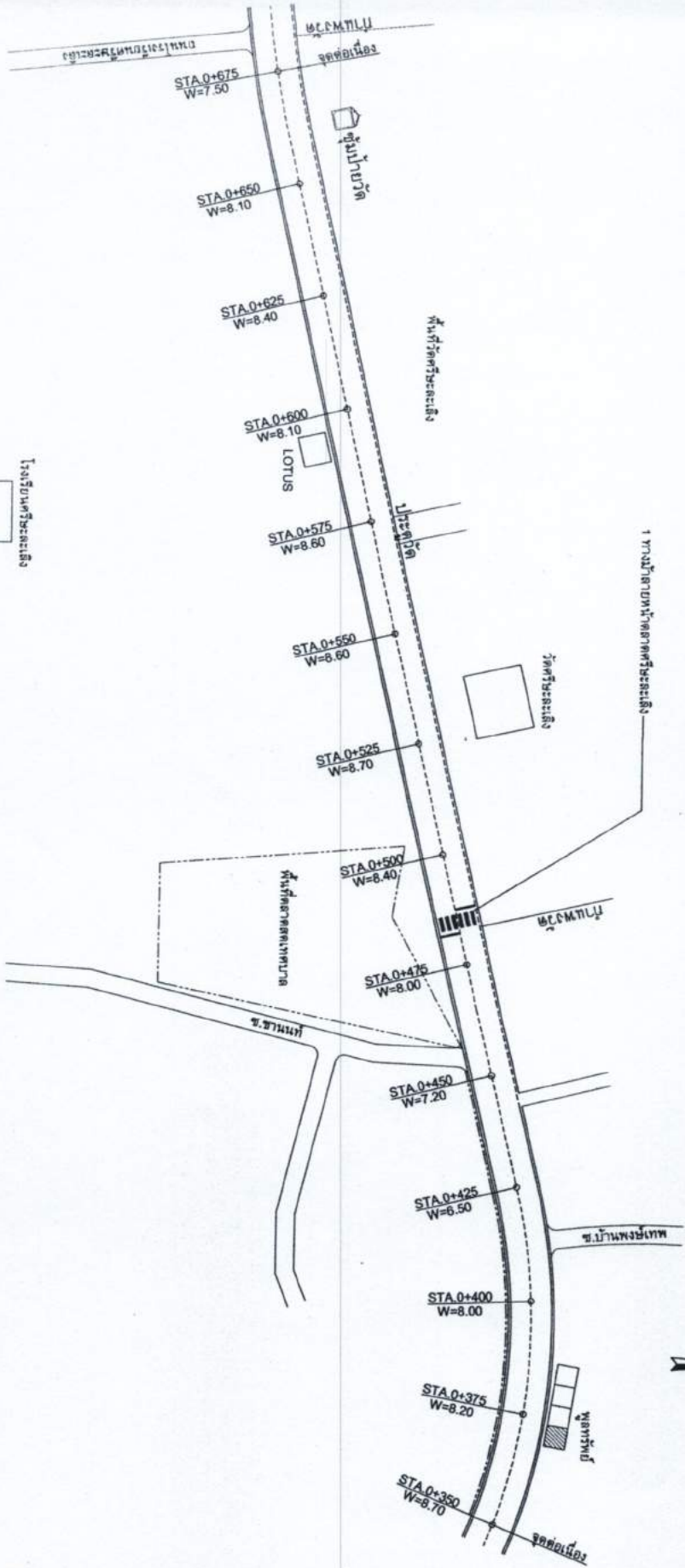
โครงการ :
ปรับปรุงถนนสายวิภาวดีรังสิต
ตั้งแต่กิโลเมตรที่ 10 ถึง 13
ส่วนที่ 1 จาก กม.ที่ 10
ถึง กม.ที่ 11.5
ปรับปรุงผิวจราจรและ
ปรับปรุงทางระบายน้ำ
และปรับปรุงระบบระบายน้ำ
และปรับปรุงระบบไฟฟ้า

แปลนถนน
STA.0+000 ถึง STA.0+350

ฉบับร่าง / 2562

มาตราส่วน : NOT TO SCALE

วันที่ :



แปลนถนน STA.0+350 ถึง STA.0+675

 <p>กรมการขนส่งทางบก www.transport.go.th Tel : 044-282-783/16 Fax : 044-282-782 083973</p>	<p>บริษัท อจจส จำกัด</p> <p>โครงการ : พื้นที่วางจราจรและ เครื่องหมายจราจรบนผิวทาง</p>
	<p>นาย (นายวิชาญ ศรีรัมย์) ผู้อำนวยการ</p>
	<p>นาย (นายวิชาญ ศรีรัมย์) ผู้อำนวยการ</p>

นาย **.....**
(นายวิชาญ ศรีรัมย์)
ผู้อำนวยการ

นาย **.....**
(นายวิชาญ ศรีรัมย์)
ผู้อำนวยการ

นาย **.....**
(นายวิชาญ ศรีรัมย์)
ผู้อำนวยการ

นาย **.....**
(นายวิชาญ ศรีรัมย์)
ผู้อำนวยการ

นาย **.....**
(นายวิชาญ ศรีรัมย์)
ผู้อำนวยการ

นาย **.....**
(นายวิชาญ ศรีรัมย์)
ผู้อำนวยการ

นาย **.....**
(นายวิชาญ ศรีรัมย์)
ผู้อำนวยการ

นาย **.....**
(นายวิชาญ ศรีรัมย์)
ผู้อำนวยการ

นาย **.....**
(นายวิชาญ ศรีรัมย์)
ผู้อำนวยการ

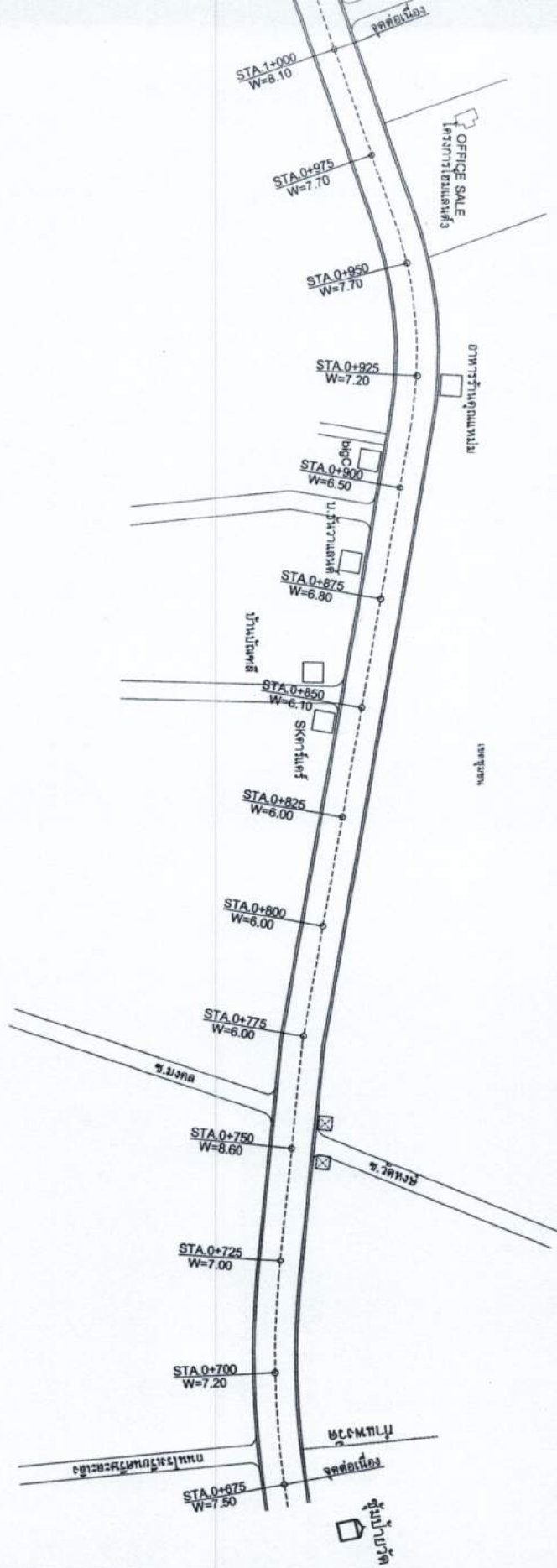
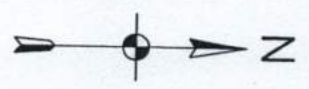
นาย **.....**
(นายวิชาญ ศรีรัมย์)
ผู้อำนวยการ

นาย **.....**
(นายวิชาญ ศรีรัมย์)
ผู้อำนวยการ

นาย **.....**
(นายวิชาญ ศรีรัมย์)
ผู้อำนวยการ

นาย **.....**
(นายวิชาญ ศรีรัมย์)
ผู้อำนวยการ

ขนาดกระดาษ : A3	มาตราส่วน : 1 : 250	ชื่อโครงการ : แปลนถนน	วันที่ : / / 2562
--------------------	------------------------	--------------------------	----------------------



แปลนถนน STA.0+675 ถึง STA.1+000



กรมการขนส่งทางบก
 ถนนพหลโยธิน กรุงเทพฯ
 โทร : 044-282-783/6
 โทรสาร : 044-282-782

โครงการ :
 ศึกษาศักยภาพและ
 เปรียบเทียบมาตรฐานการจราจร

วันที่ :
 (นายสมชาย คุ้มหมื่น)
 วิศวกรจราจร
 (นายสุวิทย์ คุ้มหมื่น)
 วิศวกรจราจร
 (นายวิวัฒน์ คุ้มหมื่น)
 วิศวกรจราจร
 (นายวิวัฒน์ คุ้มหมื่น)
 วิศวกรจราจร

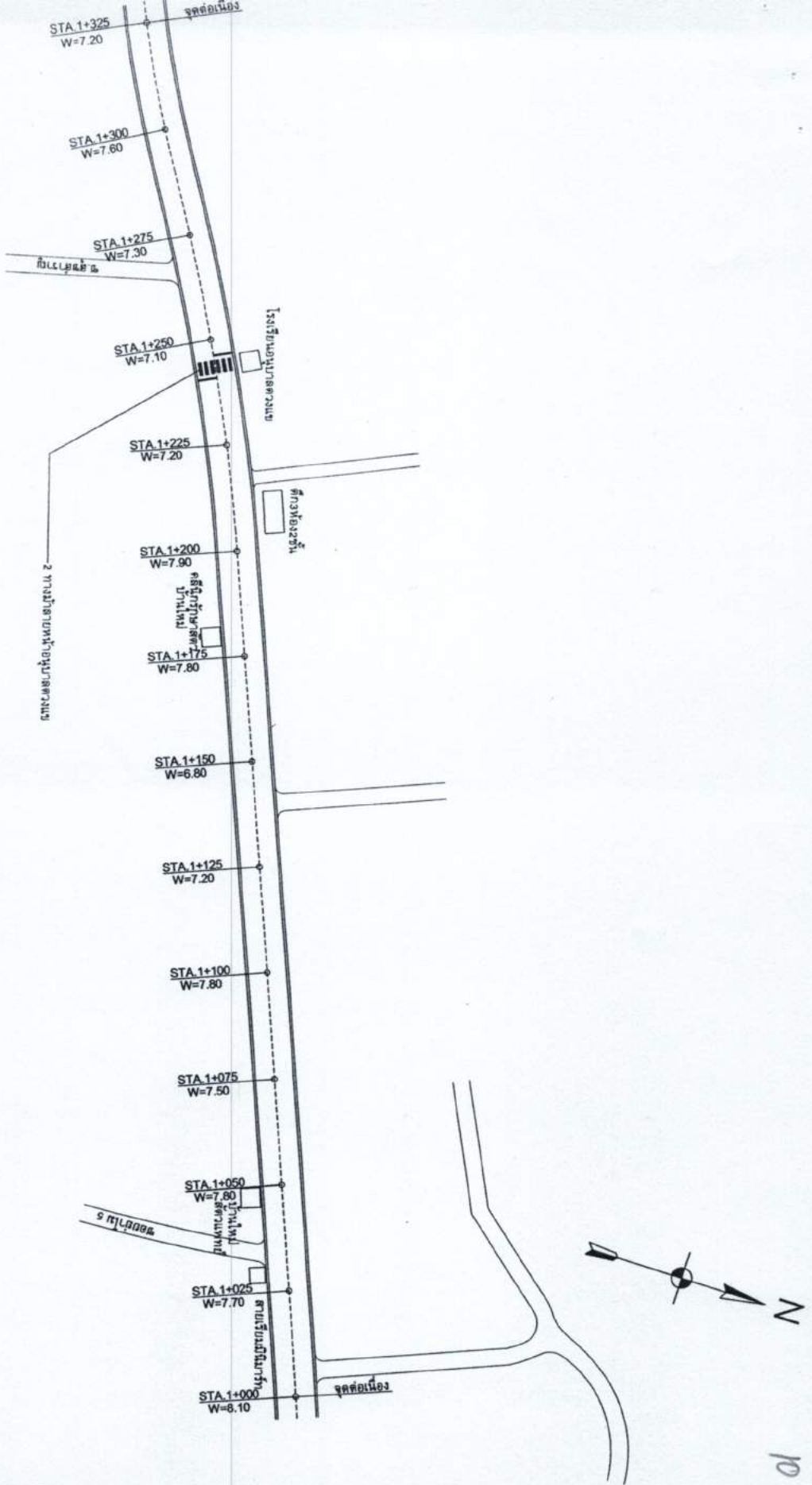
วันที่ :
 (นายวิวัฒน์ คุ้มหมื่น)
 วิศวกรจราจร
 (นายวิวัฒน์ คุ้มหมื่น)
 วิศวกรจราจร
 (นายวิวัฒน์ คุ้มหมื่น)
 วิศวกรจราจร

วันที่ :
 (นายวิวัฒน์ คุ้มหมื่น)
 วิศวกรจราจร
 (นายวิวัฒน์ คุ้มหมื่น)
 วิศวกรจราจร
 (นายวิวัฒน์ คุ้มหมื่น)
 วิศวกรจราจร


วันที่ :
 (นายวิวัฒน์ คุ้มหมื่น)
 วิศวกรจราจร
 (นายวิวัฒน์ คุ้มหมื่น)
 วิศวกรจราจร
 (นายวิวัฒน์ คุ้มหมื่น)
 วิศวกรจราจร


วันที่ :
 (นายวิวัฒน์ คุ้มหมื่น)
 วิศวกรจราจร
 (นายวิวัฒน์ คุ้มหมื่น)
 วิศวกรจราจร
 (นายวิวัฒน์ คุ้มหมื่น)
 วิศวกรจราจร

วันที่ :
 (นายวิวัฒน์ คุ้มหมื่น)
 วิศวกรจราจร
 (นายวิวัฒน์ คุ้มหมื่น)
 วิศวกรจราจร
 (นายวิวัฒน์ คุ้มหมื่น)
 วิศวกรจราจร



แผนถนน STA.1+000 ถึง STA.1+325



บริษัท บริษัท อีทีอี จำกัด อีทีอี (ประเทศไทย) จำกัด 147 หมู่ 10 ต.บ้านใหม่ อ.เมือง จ.นนทบุรี โทร : 044-282-782 โทรสาร : 044-282-782 www.eti-engineering.com.th		โครงการ ใต้ดินจางระ และ เครื่องหมายจราจรบนผิวทาง	สัญญา STA.1+000 ถึง STA.1+325 แบบร่าง / 2562 วันที่ทำ NOT TO SCALE ผู้ทำ
สัญญา สัญญาจ้างออกแบบและ ปรึกษาทางวิศวกรรมโยธา สำหรับโครงการก่อสร้าง รางระบายน้ำ และ ทำนบกั้นน้ำ ในโครงการก่อสร้างระบบ ระบายน้ำในเขตเมือง กรุงเทพมหานคร		ผู้ว่าจ้าง (นาย) นายสุวิทย์ วัฒนศิริ นายกเทศมนตรี กรุงเทพมหานคร	
ผู้ออกแบบ (นาย) นายสุวิทย์ วัฒนศิริ วิศวกร บริษัท อีทีอี จำกัด		ผู้ตรวจสอบ (นาย) นายสุวิทย์ วัฒนศิริ วิศวกร บริษัท อีทีอี จำกัด	
ผู้ควบคุมงาน (นาย) นายสุวิทย์ วัฒนศิริ วิศวกร บริษัท อีทีอี จำกัด		ผู้ตรวจรับ (นาย) นายสุวิทย์ วัฒนศิริ วิศวกร บริษัท อีทีอี จำกัด	
ผู้ให้ข้อมูล (นาย) นายสุวิทย์ วัฒนศิริ วิศวกร บริษัท อีทีอี จำกัด		ผู้ให้ข้อมูล (นาย) นายสุวิทย์ วัฒนศิริ วิศวกร บริษัท อีทีอี จำกัด	